

Auf den Asitz (1905m) über Jahnhütte



Salzburg

Pinzgau

Saalfelden

| | | | | | |
|---------|------------|-------------|-----|------------|---------|
| Tour-Nr | 068 - 1 | Kondition | *** | Länge | 42,0 km |
| Radart | MB | Fahrtechnik | *** | Fahrzeit | 3:30 h |
| Datum | 19.Juni.08 | Panorama | *** | Höhenmeter | 1500 m |

Mittlere bis Schwere Tour

Tourenkurzbeschreibung

Es gibt mehr Möglichkeiten auf den Asitz zu kommen. Die hier vorgestellte Auffahrt über die Jahnhütte bietet Ausblicke auf den Zeller See, die Bergspitzen des Tauernhauptkammes und ins Glemmertal.

Nach einer kurzen Schiebestrecke bergauf fährt man anschließend den Kamm entlang mit ein paar steileren "Wellen" zum Gr. Asitz. Hier kann man den Rundum - Ausblick in die umgebende Bergwelt genießen - die Nähe bietet Schilift - Romantik.

























Einkehrmöglichkeit wäre das Gasthaus Alte Schmiede - etwas unterhalb des Asitzes.

Die perfekten Downhiller werden wohl die selektive Strecke zusammen mit den " jungen Wilden" zur Talstation der Gondelbahn wählen. Wir sind gemütlich der breiten Forststraße nach Leogang gefolgt.

Ab Leogang benützten wir wieder den Radweg zurück nach Saalfelden.

Bis auf die erwähnte Schiebestrecke sind alles gut fahrbare Forststraßen - der 1. Teil führt neben der stark befahrenen Bundesstraße - Richtung Maishofen auf einem Radweg.



| | | |
|------------------|--|---|
| Km 00,0 – 547 m |   | START in Saalfelden beim Bahnhof → RECHTS vom Ausgang aus gesehen in Richtung Zell am See (<i>Bahnhofstr.</i>) →  KM 0,3  Km 0,6 RECHTS über Bahnschranke (<i>Zellerstr. dieser folgen</i>) →  Km 1,1 RECHTS denn Radweg Richtung Maishofen folgen neben der B 311 |
| Km 04,9 – 805 m |  | RECHTS bergauf → zunächst WW. Örgenbaueralm →  KM 6,8 GERADE aus auf Hauptweg bleiben →  Km 9,8 LINKS in der Kehre weiterfahren → Km 13,1 Jahnhütte → <i>derzeit nicht bewirtschaftet</i> |
| Km 15,2 – 1384 m |  | RECHTEN ZWEIG bergauf folgen →  Km 17,3 GERADE aus → Km 18,0 Straße wird etwas schlechter →  Km 20,7 RECHTEN Zweig → ca. Km 21,0 → kurze Schiebestrecke (300m) RECHTS bergauf halten →  bei Einmündung in Forstrstr. dieser LINKS steil bergauf folgen |
| Km 21,9 – 1907 m |  | Gipfelkreuz Gr. Asitz → Abfahrt den Weg bergab weiterfolgen |
| Km 23,2 – 1771 m |   | Gsth. Alte Schmiede |
| Km 16,8 - 1070m |  | RECHTEN neuen Forstrstr. folgen →  Km 25,8 GERADE aus →  KM 29,3 LINKSKEHRE weiter bergab befahren |
| Km 34,0 - 820 m |  | Leogang → L164 & Brücke über Leoganger Arche GERADE aus überqueren → in kurze RECHTS den WW. Des Radweges folgen |
| Km 38,9 – 747 m |  | Lenzing → RECHTS → Saliterwirt → Km 39,9 Unterführung L 164 befahren →  Km 40,3 Radweg neben der Ursrau folgen →  Km 41,5 RECHTS abzweigen (<i>Dorfheimerstr.</i>) →  Km 41,8 LINKS auf Bahnhofstr. |
| Km 41,9 – 750 m |  | Ziel Bahnhof Saalfelden |

